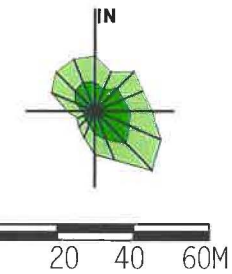
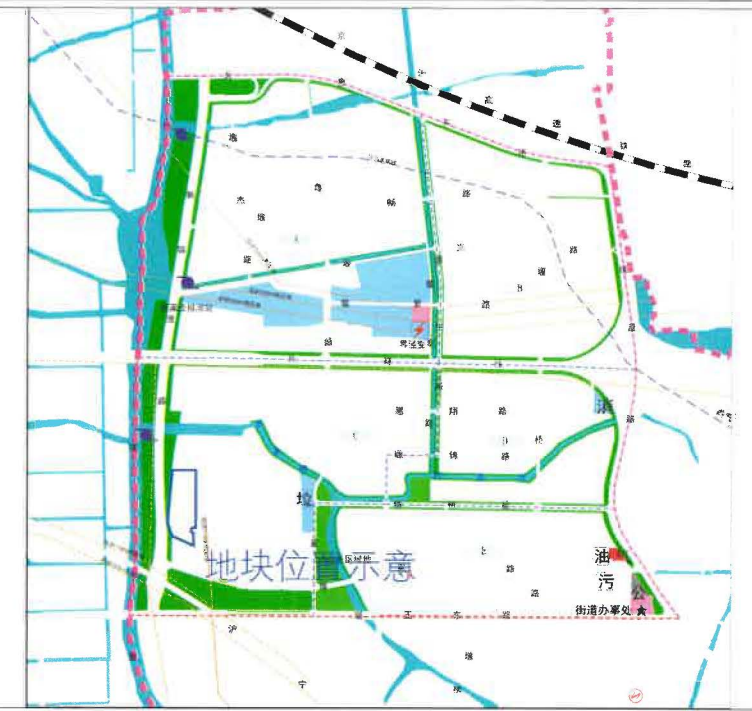


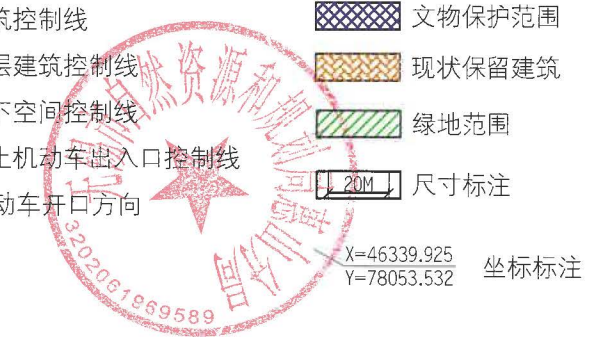
控规管理单元(XC-JH-YQ)



本地块一年内未签订国有土地使用权出让合同的，地块规划图自行失效

图例

- 道路红线及中心线
- 高压线及高压控制走廊
- 可建设用地范围线
- 轨道交通控制线
- 建筑控制线
- 文物保护范围
- 高层建筑控制线
- 现状保留建筑
- 地下空间控制线
- 绿地范围
- 禁止机动车出入口控制线
- 尺寸标注
- 机动车开口方向



X=46339.925
Y=78053.532 坐标标注

无锡市自然资源和规划局地块规划图

地块位置	现状企业-现状空地-惠暨大道-现状企业		
地块名称	惠暨大道东侧、惠联热电西侧地块	地块编号	XDG(HS)-2019-4号
所属行政区	惠山区	日期	2019年4月

可建设用地面积约50380.4平方米

X=58434.02
Y=73906.44

X=58434.07
Y=74032.10

惠

暨

大

道

宁

高

速

联

路

X=58158.1
Y=73882.13

X=58128.92
Y=74032.10

X=58128.92
Y=58099.84

X=58094.84
Y=74020.19

X=58064.61
Y=73904.94

X=58065.37
Y=74021.39

X=58033.27
Y=74020.93

15M 15M

X=57962.25
Y=73902.26

X=57921.86
Y=74022.81